



ДЕРЖАВНИЙ АКТ

на право постійного користування земельною ділянкою

Серія ЯЯ № 253072

Державний акт на право постійного користування земельною ділянкою видано

Державний професійно-технічний навчальний заклад
(назва юридичної особи та

“Сарненський професійний аграрний ліцей”
(її місцезнаходження – адреса)

м.Сарни Рівненської області, вул.Демократична, 15

і на підставі рішення органу державної влади або органу місцевого самоврядування

Рішення Сарненської міської ради №709 від 20.12.2007р.
(назва органу, дата і номер рішення)

є постійним користувачем земельної ділянки площею

5,0930 га

(гектарів або кв. метрів)

у межах згідно з планом.

Земельна ділянка розташована

м.Сарни, вул.Котовського

(адреса – вулиця, населений пункт,

Сарненського району Рівненської області

район, область)

Цільове призначення (використання) земельної ділянки

для влаштування

учбового полігону

Державний акт складено у двох примірниках, перший з яких передано постійному

користувачу земельної ділянки, другий зберігається у

Відділі земельних ресурсів

у Сарненському районі Рівненської області

(назва державного органу земельних ресурсів)

Акт зареєстровано в Книзі записів реєстрації державних актів на право власності на землю

на право постійного користування землею, договорів оренди землі за № 030858800015

Голова Сарненської міської ради

(назва місцевої державної адміністрації або органу місцевого самоврядування)



(підпис)

Л. С. Ніколайчук

(прізвище)

Начальник

Відділу земельних ресурсів у Сарненському районі Рівненської області

(назва державного органу земельних ресурсів)

(підпис)

Р. М. Зінич

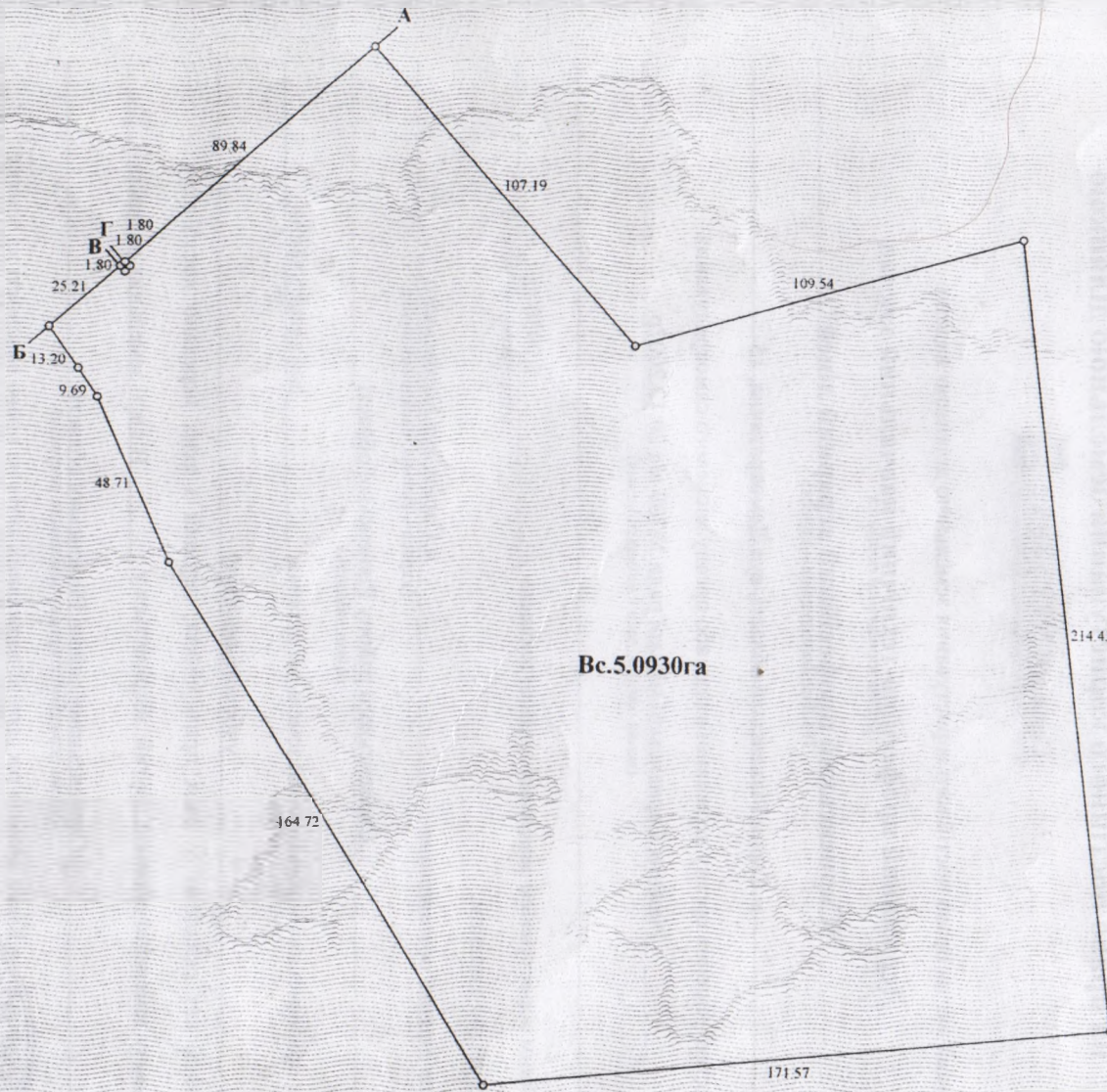
(прізвище)

22 04 2008 р.

(Постанова Кабінету Міністрів України від 02.04.2002р. № 449 "Про затвердження форм державного акта на право власності на земельну ділянку та державного акта на право постійного користування земельною ділянкою")

План меж земельної ділянки

Кадастровий номер
земельної ділянки
5625410100010420035



ОПИС МЕЖ


- А** — до Б землі Сарненської міської ради
- Б** — до В землі загального користування
- В** — до Г землі ЗАТ "БІ-І-Ес Рівнеенерго"
- Г** — до А землі загального користування

Вс. 5.0930га

Масштаб 1: 2000

Начальник
управління (відділу) земельних ресурсів

М П



Сергій ДІДЧИК



**Д Е Р Ж А В Н И Й
А К Т
НА ПРАВО ПОСТІЙНОГО
КОРИСТУВАННЯ ЗЕМЛЕЮ**

Серія РВ 00109

Державний акт на право постійного користування землею видано Сарненському

професійно-технічному училищу № 21 м. Сарни
(пайма землекористувача та його місцезнаходження)

Сарненською міською Радою народних депутатів
району Рівненської області України
у тому, що зазначеному землекористувачу надається у постійне користування 7,90 гектарів
землі в межах згідно з планом землекористування

Землю надано у постійне користування для обслуговування навчальної та
навчально-технічної бази
(мета, призначення)

відповідно до рішення Сарненської міської Ради народних
депутатів від « 11 » березня 199 8 року № 140

Цей державний акт складено у двох примірниках, з яких перший видано землекористувачу,
другий зберігається у Сарненській міській Раді народних депутатів.

Акт зареєстровано в Книзі записів державних актів на право постійного користування
землею за № 109



Голова Сарненської міської Ради народних депутатів

[Handwritten Signature]
(підпис)

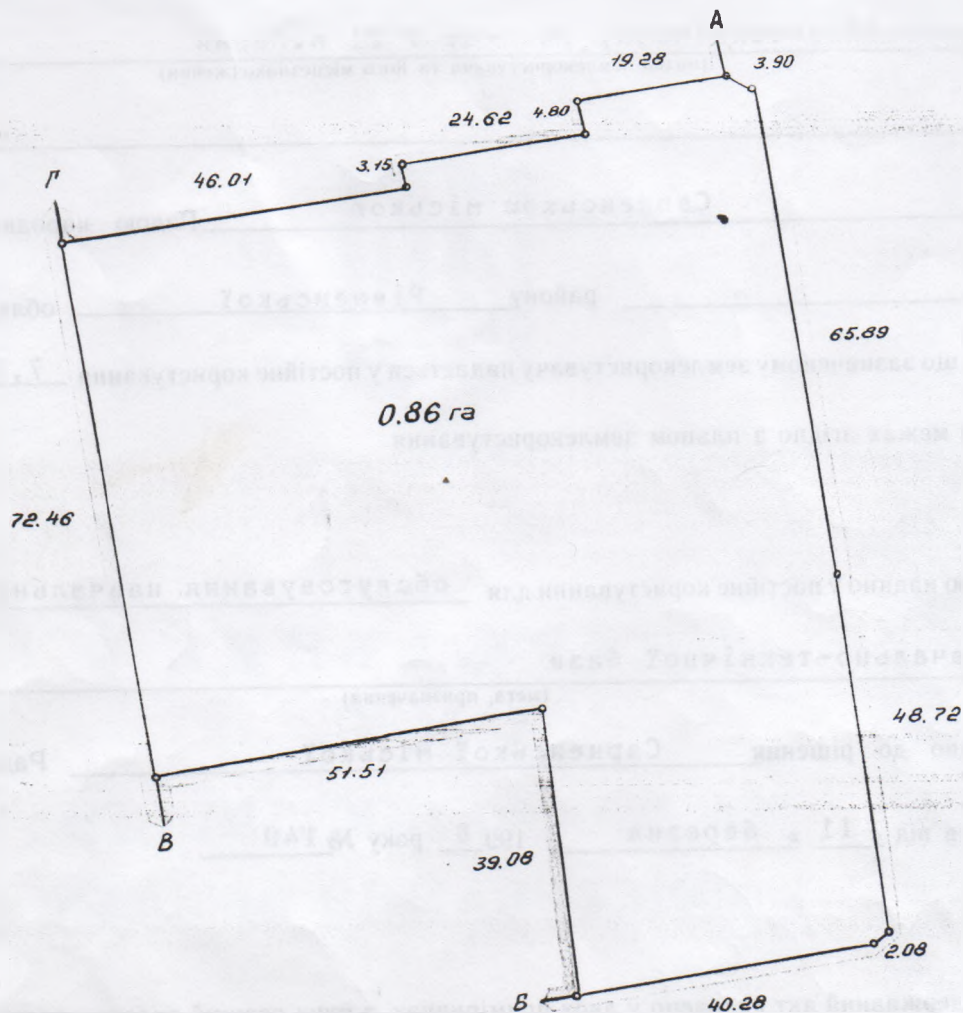
Р. Левицький
(прізвище)

199__ р.

Серія РВ

ПЛАН ЗОВНІШНІХ М

ДІЛЯНКА № 1



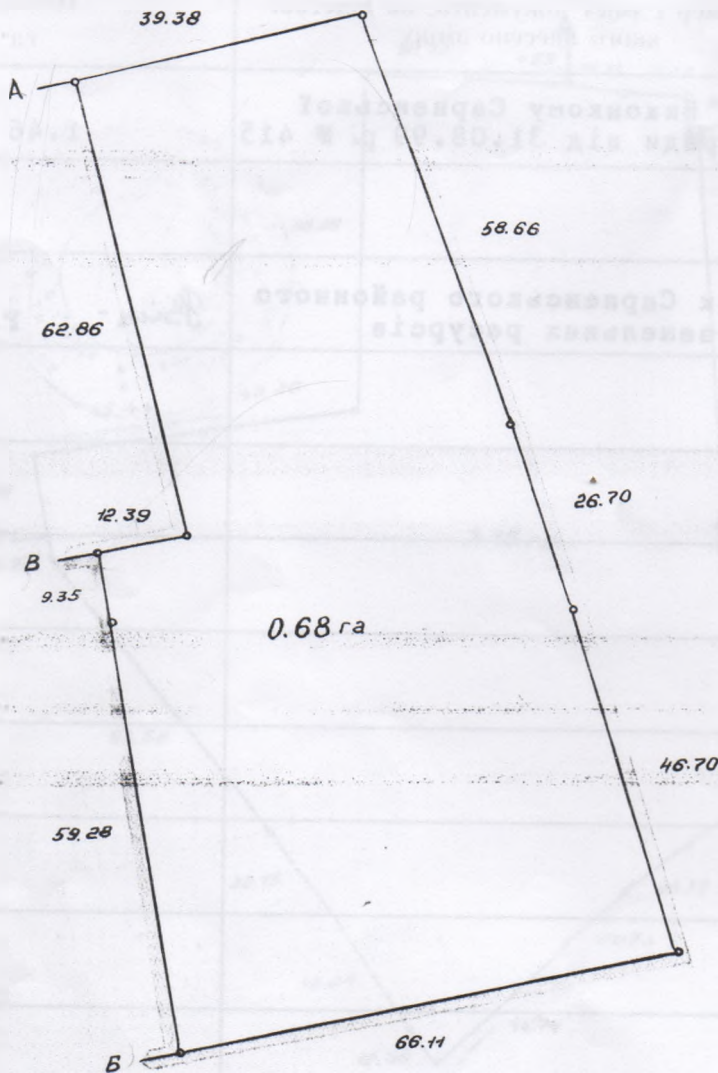
ОПИС МЕЖ ДІЛЯНКА №1

- Від А до Б -землі м.Сарни
- " Б до В -землі гр.Палій
- " В до Г -землі м.Сарни
- " Г до А -землі Сарненського районного відділу
- " Г до УМВС України в Рівненській області

Масштаб 1: 1000

ЗЕМЛЕКОРИСТУВАННЯ

ДІЛЯНКА №2



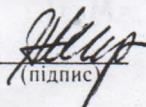
О П И С М Е Ж ДІЛЯНКА №2

Від А до Б -землі м.Сарни

Б до В -землі Сарненського районного
центру зайнятості населення

В до А -землі Сарненського відділення
кіновідеопрокату

Інженер-землевпорядник

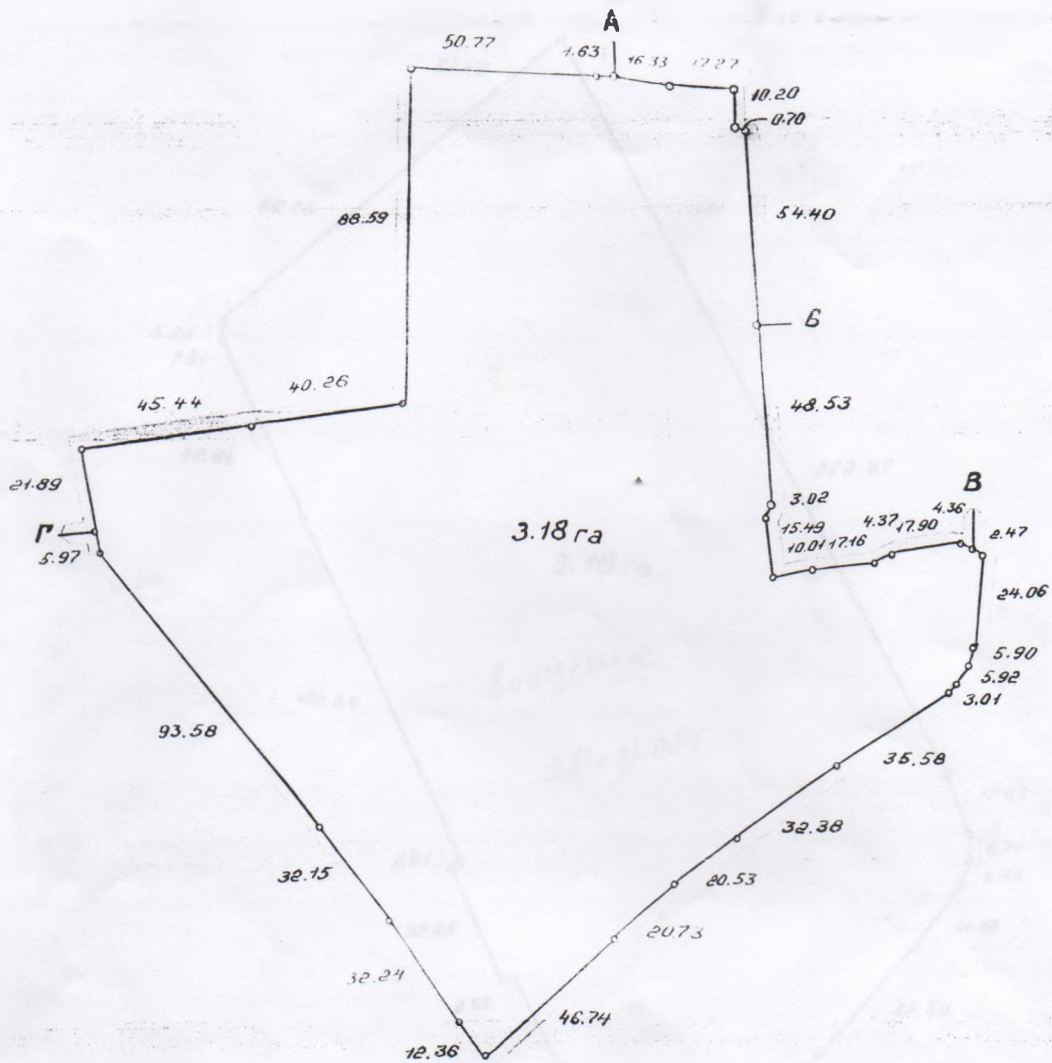

(підпис)

А. Мирко

(прізвище)

9. Мушорого, 4

ДІЛЯНКА №3



3.18 га

О П И С М Б Ж

ДІЛЯНКА №3

- Від А до Б - землі Сарненського міського будинкоуправління
- Б до Б - землі Сарненського підприємства теплокомуненерго
- Б до Б - землі м.Сарни
- Г до А - землі в/ч 0152

вул. Павлика

(підпис)

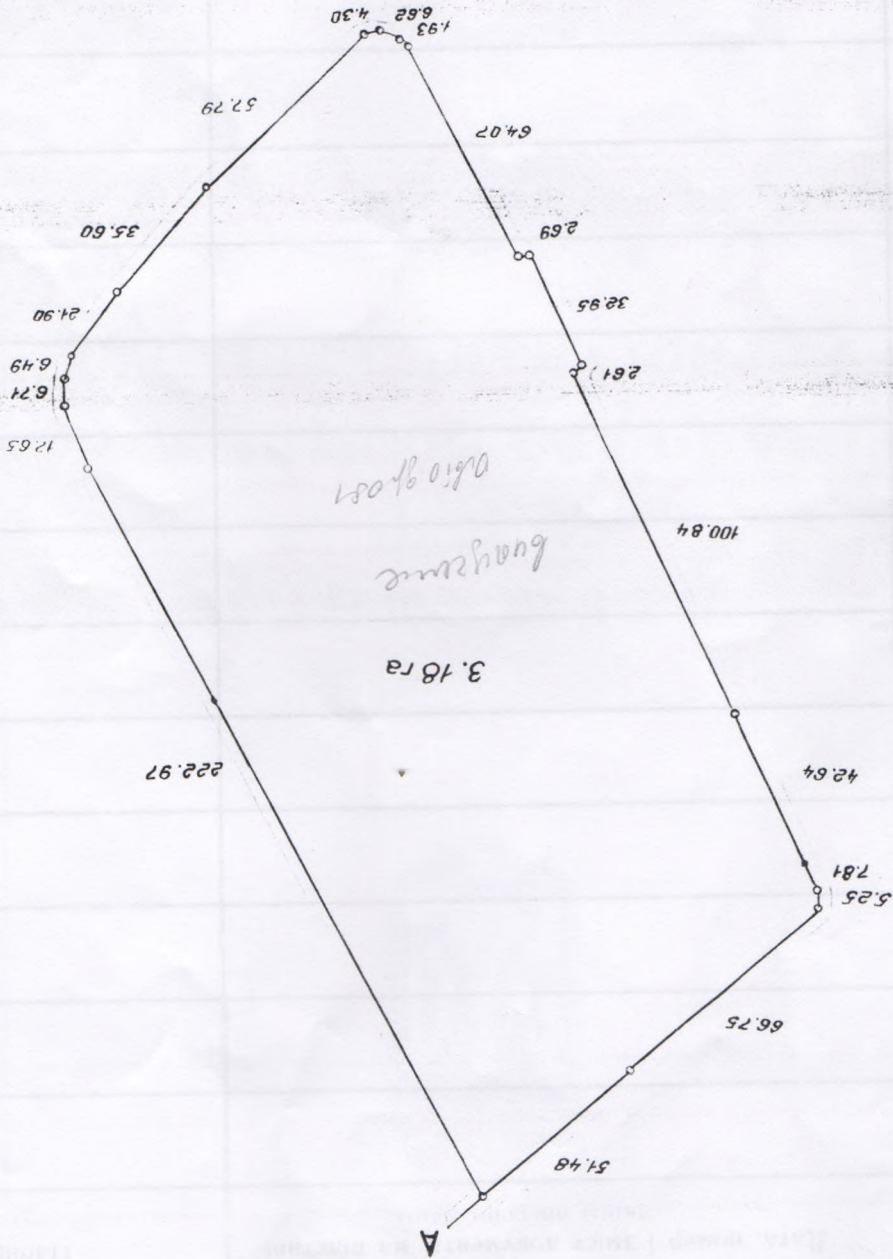
A. Мирко

Інженер-землепорядник

Від А до А - землі М. Сарни

ЛІШЕНКА № 4

О Л І Н О М Е Ж



ЛІШЕНКА № 4

З Е М Л Е П О Р Я Д К И

